






















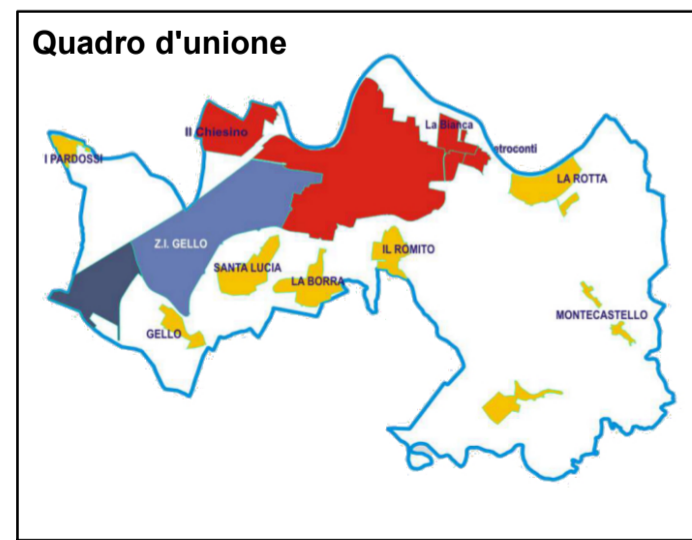
- LEGENDA**
-  Confine comunale
 -  Laghi
 -  Beni culturali Parte II artt. 10 e 11 D.Lgs 42/2004
 -  Beni paesaggistici Immobili ed aree di notevole interesse pubblico art. 136 D.Lgs n. 42/2004
 -  Aree tutelate per legge - lett. b) art. 142 D.Lgs n. 42/2004 Territori contermini ai laghi compresi in una fascia di 300m (*)
 -  Aree tutelate per legge - lett. c.) art. 142 D.Lgs n. 42/2004 Fiumi, torrenti e corsi d'acqua e le relative sponde per una fascia di 150m (*)
 -  Aree tutelate per legge - lett. g) art. 142 D.Lgs n. 42/2004 Territori coperti da foreste e da boschi (*)
 -  Aree tutelate per legge - lett. m) art. 142 D.Lgs n. 42/2004 Zone di interesse archeologico
- ZONE G**
-  Sottozona G1 - Vincolo cimiteriale (*)
 -  Sottozona G2 - Zona di rispetto ferroviario (*)
 -  Sottozona G2a e G2b - Corridoio infrastrutturale di progetto
 -  Sottozona G3 - Fasce di rispetto alla viabilità (*)
 -  Sottozona G4 - Vincolo idrogeologico
 -  Sottozona G5 - Vincolo di rispetto delle risorse idriche (*)
 -  Sottozona G6 - Aree per la salvaguardia dal rischio idraulico (*)
 -  Sottozona G7 - Aree di rispetto dai corsi d'acqua (*)
 -  Sottozona G8 - Aree boscate (*)
 -  Sottozona G9 - Vincoli derivanti dalla presenza di elettrodotti (*)
 -  Sottozona G10a - Vincoli derivanti dalla presenza di gasdotti (*)
 -  Sottozona G10b - Vincoli derivanti dalla presenza di oleodotti (*)
 -  Sottozona G11 - Area vincolata per rettifiche idrauliche

(*) La rappresentazione grafica del vincolo/fascia di rispetto è da intendersi indicativa. La determinazione del vincolo/fascia di rispetto deve essere effettuata in sito sulla base delle indicazioni normative di riferimento.



COMUNE DI PONTECLIVIANO
 Provincia di Pisa
REGOLAMENTO URBANISTICO
 Piano Operativo

Quadro d'Unione



VALDERA

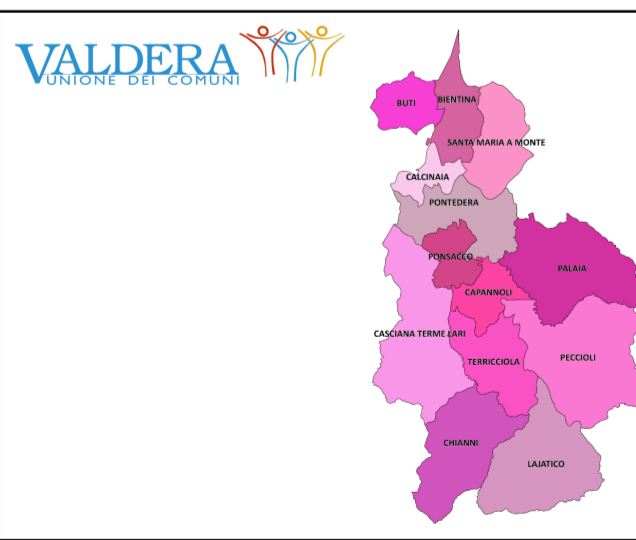


TAVOLA N°
2

Integrata con le osservazioni accolte

COROGRAFIA DEI VINCOLI

1° Settore Pianificazione Urbanistica, Edilizia e Lavori Pubblici
 Progettazione e Responsabile Unico Procedimento: Arch. Massimo Panni
 Gruppo di lavoro: Arch. Pier. Marco Salvini, Arch. Luca Magagnoli, Arch. Mauro Montagnani, Arch. Luca Anghinelli, Geom. Elisa Glari, Assistenza tecnico-amministrativa: Dott.ssa Barbara Centini, Sig.ra Stefania Colicchi, Sig.ra Tiziana Geronzi, Sig.ra Monica Varrucci, Sig. Massimo Gasperini

Adozione: Delibera C. C. n. 2 del 25/2/2014
 Approvazione: Delibera C. C. n. _____ del _____
 Scala: 1:10.000
 Data: Marzo 2015
 Base cartografica: Cartografia Tecnica Regionale, Proiezione Gauss-Boaga - Roma 40 - Fusso Ovest

Sindaco: Avv. Simone Milozzi
 Segretario Generale: Dott.ssa Tiziana Picchi
 Garante della comunicazione: Dott.ssa Simona Luperini

